



How to read the schedule

- Select the schedule for the day of the week and direction you are traveling.
- Select the prior timepoint closest to your boarding location based on the map on the reverse and match to the corresponding letters across the top of the schedule.
- Read down the column to the time you want to begin your trip.
- Please note all stops are not listed on this schedule. Your stop may be between timepoints. (See stop list)
- If the time is blank the bus does not serve that stop on that trip.

 **All times are estimates.**
Please arrive five minutes earlier than the posted time.

Visit [Cherriots.org/services](https://cherriots.org/services) for the most up-to-date schedule, route, and stop information.

 **Plan your trip on the go with Trip Planner!**

Using your start location, end location, and time of travel, Trip Planner will determine the best way to get you there. Available at: [Cherriots.org/tripplanner](https://cherriots.org/tripplanner)

Screen reader accessible schedules available at [Cherriots.org](https://cherriots.org) 

Weekdays <i>Días de semana</i> To Chemeketa College				
A	B	C	D	E
Keizer Transit Center - Bay G	Kale @ Happy	Fuhrer @ Bohannon	45th @ CCC Brown Lot	Chemeketa College - Bldg 2
6:30a	6:39a	6:43a	6:49a	6:58a
7:30a	7:39a	7:43a	7:49a	7:58a
8:30a	8:39a	8:43a	8:49a	8:58a
9:30a	9:39a	9:43a	9:49a	9:58a
10:30a	10:39a	10:43a	10:49a	10:58a
11:30a	11:39a	11:43a	11:49a	11:58a
12:30p	12:39p	12:43p	12:49p	12:58p
1:30p	1:39p	1:43p	1:49p	1:58p
2:30p	2:39p	2:43p	2:49p	2:58p
3:30p	3:39p	3:43p	3:49p	3:58p
4:30p	4:39p	4:43p	4:49p	4:58p
5:30p	5:39p	5:43p	5:49p	5:58p
6:30p	6:39p	6:43p	6:49p	6:58p
7:30p	7:39p	7:43p	7:49p	7:58p
8:30p	8:39p	8:43p	8:49p	8:58p

Weekdays <i>Días de semana</i> To Keizer Transit Center			
E	F	G	H
Chemeketa College - Bldg 2 - Bay E	Fuhrer @ Hayesville	Happy @ Kale	Keizer Transit Center
6:58a	7:05a	7:09a	7:17a
7:58a	8:05a	8:09a	8:17a
8:58a	9:05a	9:09a	9:17a
9:58a	10:05a	10:09a	10:17a
10:58a	11:05a	11:09a	11:17a
11:58a	12:05p	12:09p	12:17p
12:58p	1:05p	1:09p	1:17p
1:58p	2:05p	2:09p	2:17p
3:00p	3:07p	3:11p	3:19p
4:00p	4:07p	4:11p	4:19p
5:00p	5:07p	5:11p	5:19p
6:00p	6:07p	6:11p	6:19p
7:00p	7:07p	7:11p	7:19p
7:58p	8:05p	8:09p	8:17p
8:58p	9:05p	9:09p	9:17p

Route 12 runs Monday through Friday. There is no service on weekends or these holidays:

New Year's Day Labor Day	Presidents Day Veterans Day	Memorial Day Thanksgiving Day	Independence Day Christmas Day
-----------------------------	--------------------------------	----------------------------------	-----------------------------------

La Ruta 12 opera de lunes a viernes. No servicio - fines de semana o días feriados:

<i>Día de Año Nuevo</i> <i>Día del Trabajo</i>	<i>Día del Presidente</i> <i>Día de los Veteranos</i>	<i>Día de Conmemoración</i> <i>Día de Acción de Gracias</i>	<i>Día de la Independencia</i> <i>Día de Navidad</i>
---	--	--	---

Stop List | To Chemeketa College

A Keizer Transit Center - Bay G

Ulali @ Stadium
Ulali @ Jorie
Chemawa @ Chemawa Indian School
Kale @ Portland Rd

B Kale @ Happy

Happy @ Geranium
Happy @ Hayesville
Hayesville @ Harlan
Hayesville @ Janice

C Fuhrer @ Bohannon

Fuhrer @ WB Post
Fuhrer @ Jade
Jade @ 47th
47th @ Ward
47th @ Satter

D 45th @ CCC Brown Lot

45th @ Pacifica
Silverton Rd @ Tierra
Silverton Rd @ Lancaster
Lancaster @ Silverton Rd
Lancaster @ Winema
Lancaster @ Satter

E Chemeketa College - Bldg 2

Timepoints are noted in **bold** and correspond with letters on the map and schedule.

Stop List | To Keizer Transit Center

E Chemeketa College - Bldg 2 - Bay E

Satter @ Bramble
47th @ Ward
47th @ Jade
Fuhrer @ WB Post

F Fuhrer @ Hayesville

Hayesville @ Patricia
Hayesville @ Lisa
Happy @ Geranium

G Happy @ Kale

Kale @ Portland Rd

H Keizer Transit Center

Los tiempos están notados en letras **oscuras** y corresponde con letras en el mapa y el horario.

Cómo leer el horario

- Seleccione el día de la semana y la dirección en la que viaja.
- Seleccione la hora de salida mas cercana a la ubicación de abordaje, según el mapa en la parte posterior. Páree con la letra correspondiente que se encuentra en la parte superior de los horarios.
- Lea la columna de los horarios hasta encontrar la hora en que desea comenzar su viaje.
- Por favor considere que no todas las paradas se encuentran aquí. Su parada podría encontrarse entre dos horas de salida. (Vea lista de paradas)
- Los horarios en blanco significan que el autobus no ofrece servicios en esa parada en ese viaje.



Todos los horarios son estimaciones.

Por favor, llegue cinco minutos antes de la hora indicada.

Visite Cherriots.org/es/services

para obtener la información más actualizada sobre horarios, rutas, y paradas.



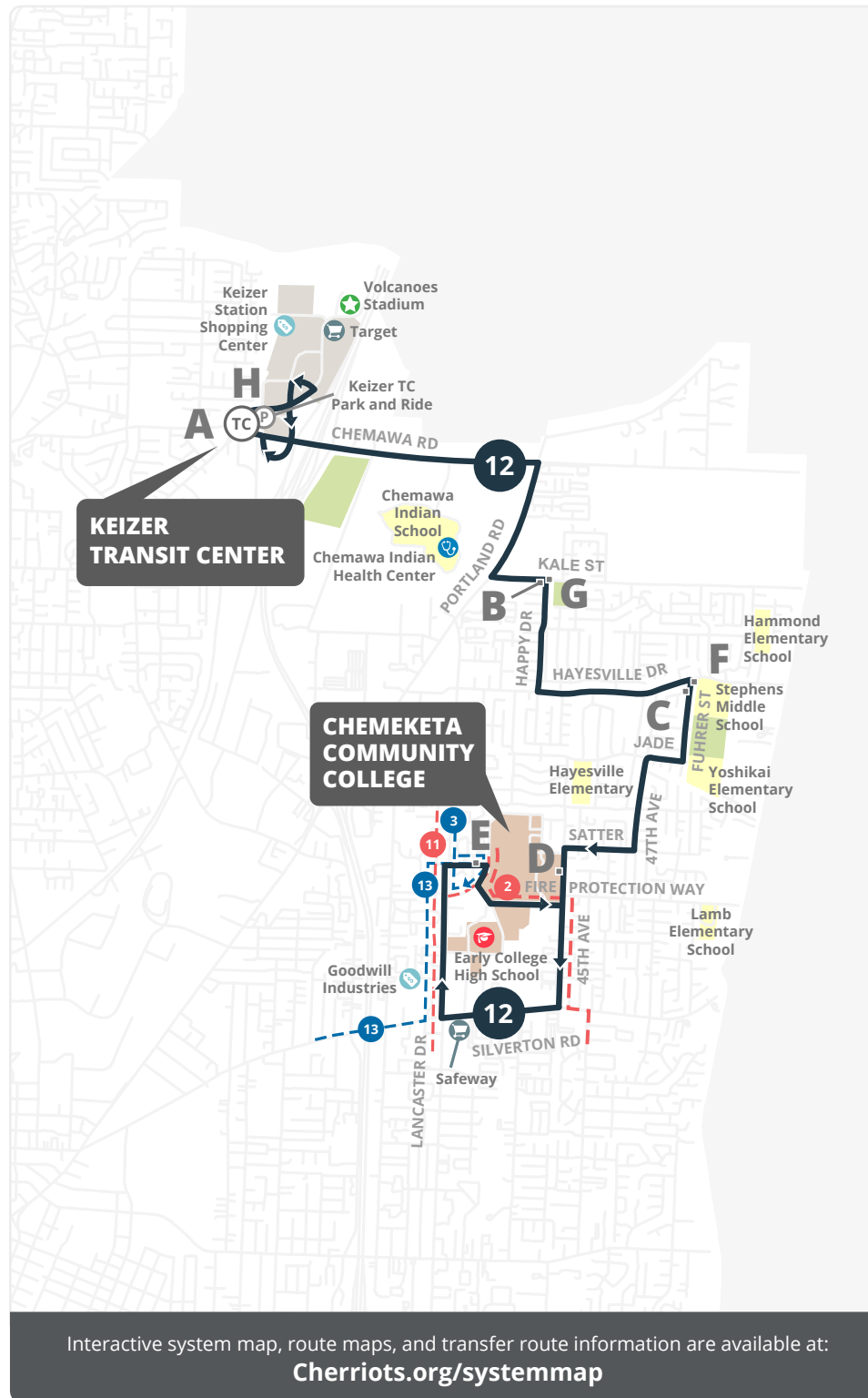
Planifique su viaje con **Trip Planner!**

Usando su ubicación de inicio, destino, y hora de viaje, el Trip Planner determinará la mejor ruta posible. Disponible a: Cherriots.org/es/tripplanner

Información accesible para lectores de pantalla en



Cherriots.org/es/



Interactive system map, route maps, and transfer route information are available at: Cherriots.org/systemmap

Bus Fares

There are five types of passes:

- One-Ride cash fare
- Day Pass
- 30-Day Pass
- Universal Month Pass
- Annual Pass

More details at Cherriots.org/fares.

Tarifas de autobús

Hay cinco tipos de pases:

- Un-Viaje
- Pase del Día
- Pase de 30 Días
- Pase de Mes Universal
- Pase Anual

Más detalles a Cherriots.org/es/fares.

Where to purchase bus passes

(available pass types vary by location)

- Cherriots Customer Service
- Chemeketa College Bookstore
- Roth's (Salem stores only)
- Safeway (Salem-Keizer stores only)

Dónde comprar pases de autobús

(La disponibilidad y clase del pase varían por ubicación)

- Servicio al Cliente de Cherriots
- Librería de Chemeketa College
- Roth's (solamente tiendas de Salem)
- Safeway (solamente tiendas de Salem-Keizer)

Detours

Routes may go on detour due to weather or road construction. Check detour updates at:

- Cherriots.org/alerts
- 503-588-2877
- [Twitter.com/Cherriots](https://twitter.com/Cherriots)

Desvíos

Las rutas pueden desviarse debido al clima o la construcción de carreteras. Revise las actualizaciones de desvíos a:

- Cherriots.org/es/alerts
- 503-588-2877
- [Twitter.com/Cherriots](https://twitter.com/Cherriots)

Cherriots.org
503-588-2877

220 High St. NE
Salem, OR 97301

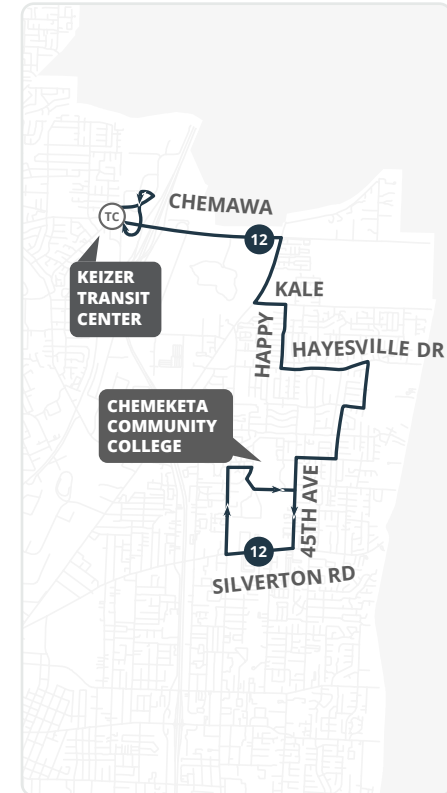
printed on recycled paper



Hayesville Drive

60-MINUTE SERVICE

SERVICIO DE 60 MINUTOS



Effective
May 3, 2021