

Shared  
Route  
Path

16 26



Route 16 and 26 schedules are offset to provide service every 30 minutes on Orchard Heights Road. (weekdays only)



Interactive system map, route maps, and transfer route information are available at:  
**Cherriots.org/systemmap**

Weekdays   <i>Días de semana</i>   To West Salem	
A	B
Downtown Transit Center - Bay B	Wallace @ Orchard Hts
5:25a	5:30a
6:25a	6:30a
7:20a	7:28a
8:25a	8:31a
9:25a	9:31a
10:25a	10:31a
11:25a	11:31a
12:25p	12:31p
1:25p	1:31p
2:25p	2:32p
3:25p	3:32p
4:25p	4:32p
5:25p	5:32p
6:25p	6:30p
7:25p	7:30p
8:25p	8:30p
9:25p	9:30p

Weekdays   <i>Días de semana</i>   To Downtown Transit Center					
B	C	D	E	F	G
Wallace @ Orchard Hts	Brush College @ Wintergreen	Orchard Heights @ Doaks Ferry	Orchard Heights @ Chapman Hill	Wallace @ Bassett	Downtown Transit Center
5:30a	5:35a	5:40a	5:43a	5:47a	5:54a
6:30a	6:35a	6:40a	6:43a	6:47a	6:54a
7:28a	7:33a	7:37a	7:40a	7:48a	7:57a
8:31a	8:37a	8:41a	8:43a	8:48a	8:55a
9:31a	9:37a	9:41a	9:43a	9:48a	9:55a
10:31a	10:37a	10:41a	10:43a	10:48a	10:55a
11:31a	11:37a	11:41a	11:43a	11:48a	11:55a
12:31p	12:37p	12:41p	12:43p	12:48p	12:55p
1:31p	1:37p	1:41p	1:43p	1:48p	1:55p
2:32p	2:38p	2:42p	2:44p	2:49p	2:57p
3:32p	3:38p	3:42p	3:44p	3:49p	3:57p
4:32p	4:38p	4:42p	4:44p	4:49p	4:57p
5:32p	5:38p	5:42p	5:44p	5:49p	5:57p
6:30p	6:36p	6:40p	6:42p	6:47p	6:54p
7:30p	7:36p	7:40p	7:42p	7:47p	7:54p
8:30p	8:36p	8:40p	8:42p	8:47p	8:54p
9:30p	9:36p	9:40p	9:42p	9:47p	9:54p

Saturdays   <i>Sábados</i>   To West Salem	
A	B
Downtown Transit Center - Bay B	Wallace @ Orchard Hts
7:25a	7:31a
8:25a	8:31a
9:25a	9:31a
10:25a	10:31a
11:25a	11:31a
12:25p	12:31p
1:25p	1:31p
2:25p	2:32p
3:25p	3:32p
4:25p	4:32p
5:25p	5:32p
6:25p	6:30p
7:25p	7:30p
8:25p	8:30p


Saturdays   <i>Sábados</i>   To Downtown Transit Center					
B	C	D	E	F	G
Wallace @ Orchard Hts	Brush College @ Wintergreen	Orchard Heights @ Doaks Ferry	Orchard Heights @ Chapman Hill	Wallace @ Bassett	Downtown Transit Center
6:31a	6:37a	6:41a	6:43a	6:48a	6:55a
7:31a	7:37a	7:41a	7:43a	7:48a	7:55a
8:31a	8:37a	8:41a	8:43a	8:48a	8:55a
9:31a	9:37a	9:41a	9:43a	9:48a	9:55a
10:31a	10:37a	10:41a	10:43a	10:48a	10:55a
11:31a	11:37a	11:41a	11:43a	11:48a	11:55a
12:31p	12:37p	12:41p	12:43p	12:48p	12:55p
1:31p	1:37p	1:41p	1:43p	1:48p	1:55p
2:32p	2:38p	2:42p	2:44p	2:49p	2:57p
3:32p	3:38p	3:42p	3:44p	3:49p	3:57p
4:32p	4:38p	4:42p	4:44p	4:49p	4:57p
5:32p	5:38p	5:42p	5:44p	5:49p	5:57p
6:30p	6:36p	6:40p	6:42p	6:47p	6:54p
7:30p	7:36p	7:40p	7:42p	7:47p	7:54p
8:30p	8:36p	8:40p	8:42p	8:47p	8:54p

**Route 16 runs Monday through Saturday. There is no service on Sunday or these holidays:**


New Year's Day Labor Day	Presidents Day Veterans Day	Memorial Day Thanksgiving Day	Independence Day Christmas Day
<b>La Ruta 16 opera de lunes a sábado. No hay servicio en domingo o los siguientes días feriados:</b>			
<i>Día de Año Nuevo</i> <i>Día del Trabajo</i>	<i>Día del Presidente</i> <i>Día de los Veteranos</i>	<i>Día de Conmemoración</i> <i>Día de Acción de Gracias</i>	<i>Día de la Independencia</i> <i>Día de Navidad</i>


## How to read the schedule

- Select the schedule for the day of the week and direction you are traveling.
- Select the prior timepoint closest to your boarding location based on the map on the reverse and match to the corresponding letters across the top of the schedule.
- Read down the column to the time you want to begin your trip.
- Please note all stops are not listed on this schedule. Your stop may be between timepoints. (See stop list)
- If the time is blank the bus does not serve that stop on that trip.

 **All times are estimates.**  
Please arrive five minutes earlier than the posted time.


Visit [Cherriots.org/services](http://Cherriots.org/services) for the most up-to-date schedule, route, and stop information.

 **Plan your trip on the go with Trip Planner!**  
Using your start location, end location, and time of travel, Trip Planner will determine the best way to get you there. Available at: [Cherriots.org/tripplanner](http://Cherriots.org/tripplanner)

Screen reader accessible schedules available at [Cherriots.org](http://Cherriots.org) 

## Cómo leer el horario

- Seleccione el día de la semana y la dirección en la que viaja.
- Seleccione la hora de salida mas cercana a la ubicación de abordaje, según el mapa en la parte posterior. Páree con la letra correspondiente que se encuentra en la parte superior de los horarios.
- Lea la columna de los horarios hasta encontrar la hora en que desea comenzar su viaje.
- Por favor considere que no todas las paradas se encuentran aquí. Su parada podría encontrarse entre dos horas de salida. (Vea lista de paradas)
- Los horarios en blanco significan que el autobus no ofrece servicios en esa parada en ese viaje.

 **Todos los horarios son estimaciones.**  
Por favor, llegue cinco minutos antes de la hora indicada.

Visite [Cherriots.org/es/services](http://Cherriots.org/es/services) para obtener la información más actualizada sobre horarios, rutas, y paradas.

 **Planifique su viaje con Trip Planner!**  
Usando su ubicación de inicio, destino, y hora de viaje, el Trip Planner determinará la mejor ruta posible. Disponible a: [Cherriots.org/es/tripplanner](http://Cherriots.org/es/tripplanner)

Información accesible para lectores de pantalla en [Cherriots.org/es/](http://Cherriots.org/es/) 

## Stop List | To West Salem

### A Downtown Transit Center - Bay B

Marion @ Liberty

Wallace @ Taggart

Wallace @ Glen Creek

### B Wallace @ Orchard Hts

Timepoints are noted in **bold** and correspond with letters on the map and schedule.

## Stop List | To Downtown Transit Center

### B Wallace @ Orchard Hts

Wallace @ Hope

Wallace @ Empire

Wallace @ Harritt

Orchardview @ Woodhill

Linwood @ Orchardview

Riverbend @ Linwood

Wintergreen @ Winchester

### C Brush College @ Wintergreen

Brush College @ Wilark

Doaks Ferry @ Brush College

Doaks Ferry @ Gibsonwoods

### D Orchard Heights @ Doaks Ferry

Orchard Heights @ Mousebird

Orchard Heights @ Linwood

### E Orchard Heights @ Chapman Hill

Orchard Heights @ Karen

Orchard Heights @ Valley View

Wallace @ Glen Creek

Wallace @ Taggart

### F Wallace @ Bassett

Center @ Liberty

### G Downtown Transit Center

Los tiempos están notados en letras **oscuras** y corresponde con letras en el mapa y el horario.

## Bus Fares

There are five types of passes:

- One-Ride cash fare
- Day Pass
- 30-Day Pass
- Universal Month Pass
- Annual Pass

More details at [Cherriots.org/fares](http://Cherriots.org/fares).

### Tarifas de autobús

Hay cinco tipos de pases:

- Un-Viaje
- Pase del Día
- Pase de 30 Días
- Pase de Mes Universal
- Pase Anual

Más detalles a [Cherriots.org/es/fares](http://Cherriots.org/es/fares).

### Where to purchase bus passes

(available pass types vary by location)

- Cherriots Customer Service
- Chemeketa College Bookstore
- Roth's (Salem stores only)
- Safeway (Salem-Keizer stores only)

**Dónde comprar pases de autobús**  
(La disponibilidad y clase del pase varían por ubicación)

- Servicio al Cliente de Cherriots
- Librería de Chemeketa College
- Roth's (solamente tiendas de Salem)
- Safeway (solamente tiendas de Salem-Keizer)

### Detours

Routes may go on detour due to weather or road construction. Check detour updates at:

- [Cherriots.org/alerts](http://Cherriots.org/alerts)
- 503-588-2877
- [Twitter.com/Cherriots](https://twitter.com/Cherriots)


### Desvíos

Las rutas pueden desviarse debido al clima o la construcción de carreteras. Revise las actualizaciones de desvíos a:

- [Cherriots.org/es/alerts](http://Cherriots.org/es/alerts)
- 503-588-2877
- [Twitter.com/Cherriots](https://twitter.com/Cherriots)

**Cherriots.org**  
503-588-2877

220 High St. NE,  
Salem, OR 97301

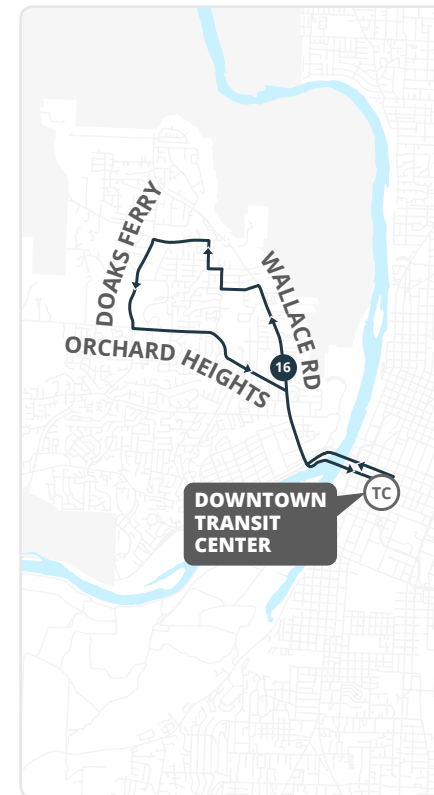
 printed on recycled paper



## Wallace Road

### 60-MINUTE SERVICE

SERVICIO DE 60 MINUTOS



Effective  
**September 3, 2019**